

Statut 2. Immeuble patrimonial classé

L'arrondissement du Plateau-Mont-Royal compte sur son territoire six immeubles patrimoniaux classés, dont trois avec aire de protection, ainsi que le débordement de deux aires de protection dont les immeubles sont localisés dans l'arrondissement de Ville-Marie. Les statuts de monument historique classé ou reconnu ont été décrétés à différentes époques, par le gouvernement provincial, en vertu de la *Loi sur les biens culturels*. Celle-ci a depuis été remplacée par la *Loi sur le patrimoine culturel*, d'où le changement de statut.

Monument classé ou reconnu

2.1

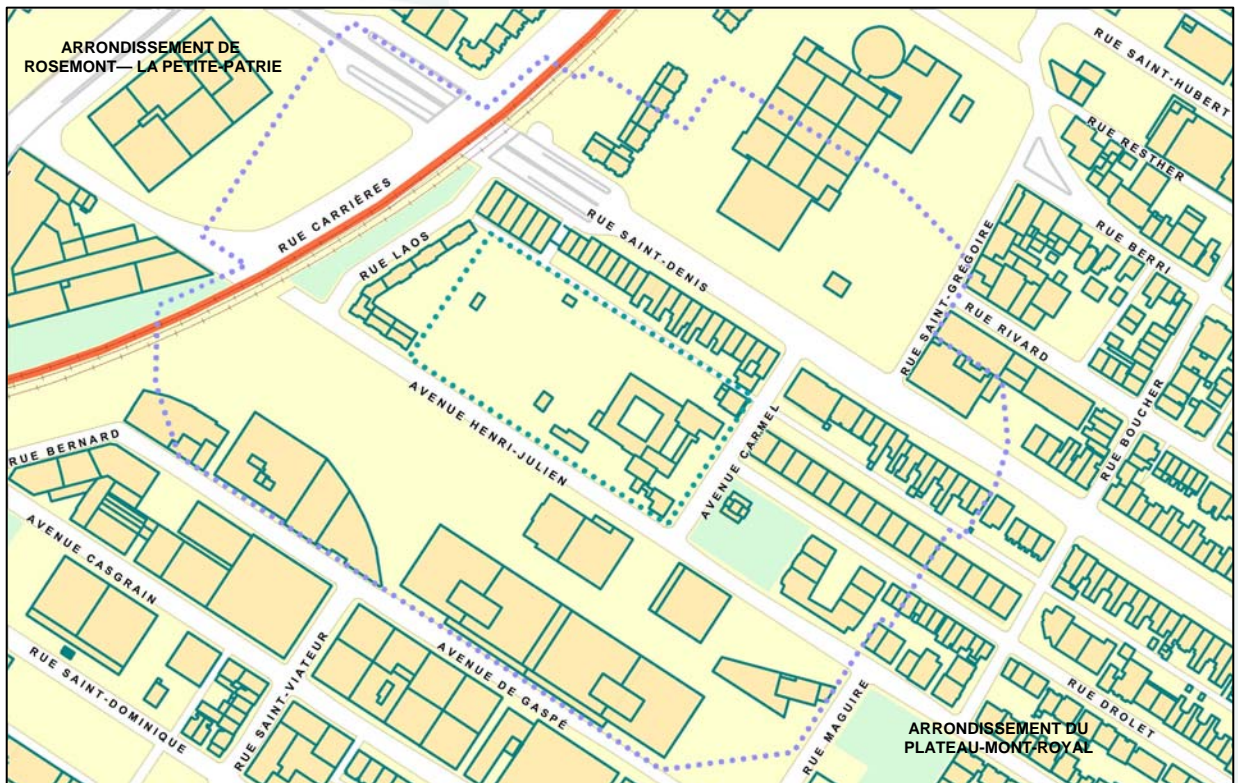


351, avenue du Carmel
Monastère des Carmélites

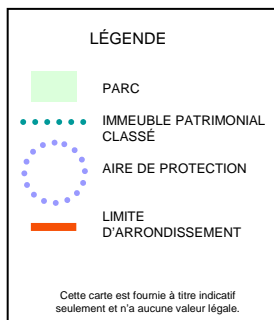
Classé en 2006: le monastère et son jardin

Aire de protection décrétée en 2007: 77 immeubles

Autres statuts: Grande propriété à caractère institutionnel
Témoin architectural significatif



AP 2.1



2.2

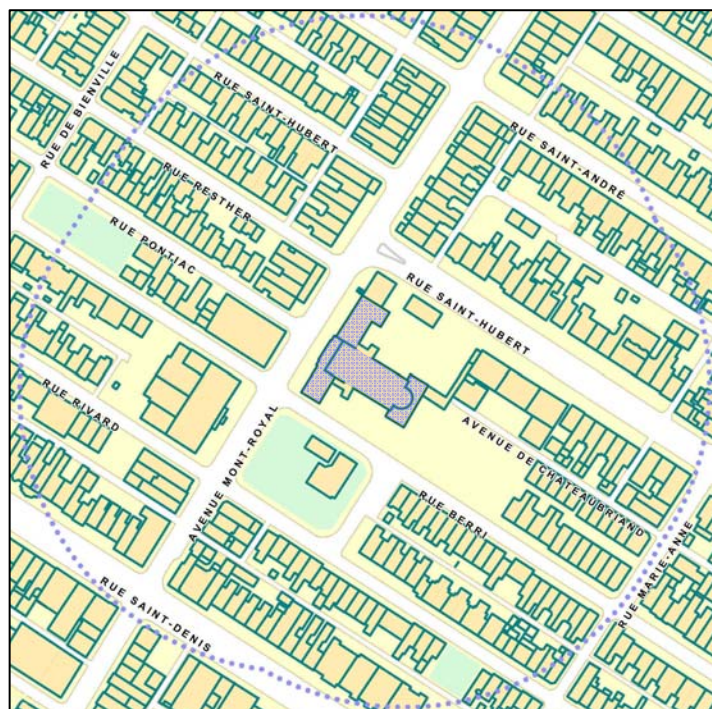


500, avenue du Mont-Royal Est
Sanctuaire du Saint-Sacrement

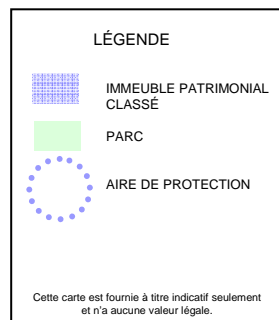
Classé en 1979: l'église, les ailes latérales et l'intérieur de la chapelle

Aire de protection décrétée en 1984: 382 immeubles

Autres statuts: Grande propriété à caractère institutionnel
Témoin architectural significatif



AP 2.2



2.3



4530, avenue Papineau
Théâtre des Variétés (La Tulipe)

Reconnu en 2001

Autre statut: Témoin architectural significatif

2.4



5711-5723, avenue du Parc
Cinéma Rialto

Classé en 1990

Autres statuts: Lieu historique national
Immeuble patrimonial cité
Témoin architectural significatif

2.5



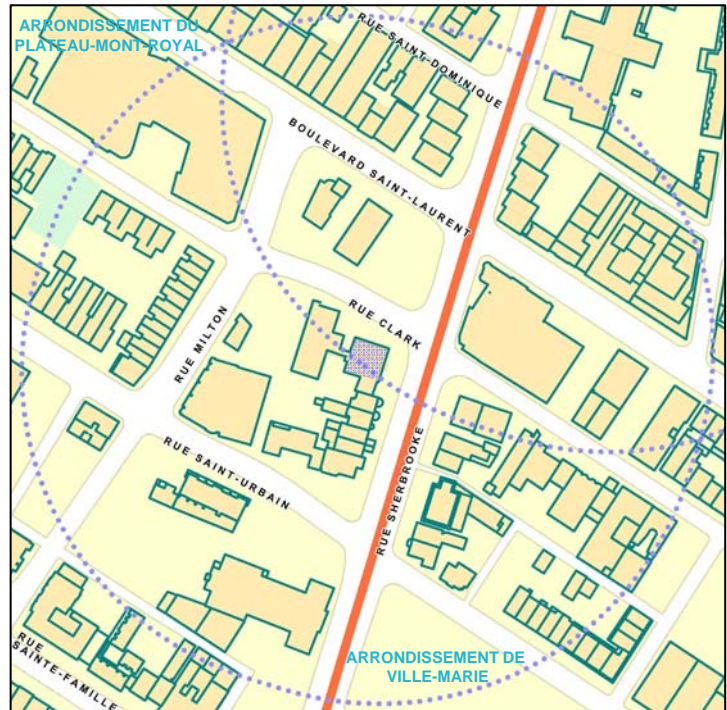
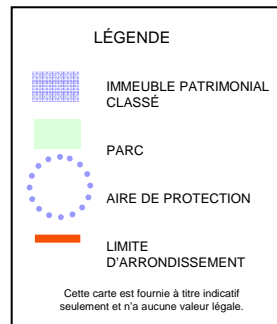
51, rue Sherbrooke Ouest
Maison William-Notman

Classé en 1979

Aire de protection décrétée en 1984: 58 immeubles situés dans l'arrondissement du Plateau-Mont-Royal

Autres statuts: Aire de protection du monastère du Bon-Pasteur
Témoin architectural significatif

AP 2.5



2.6



75-81, rue Sherbrooke Ouest
Maison Mackenzie-Brydges

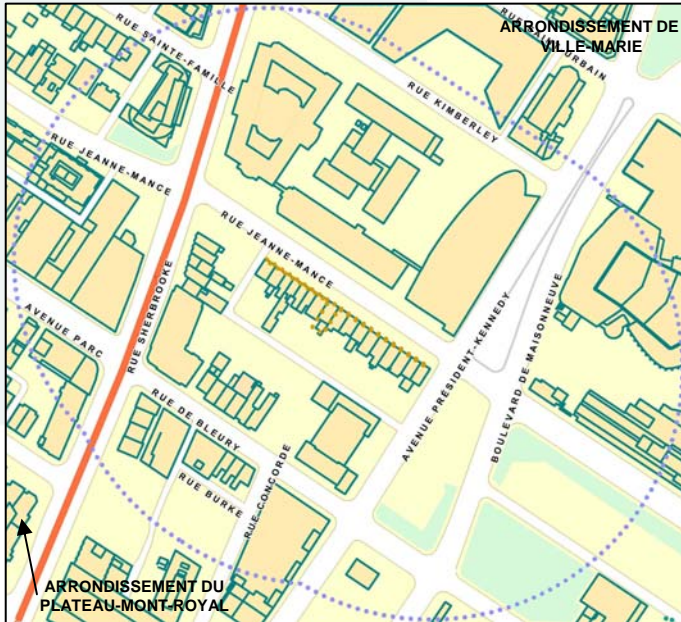
Classé en 1980

Autres statuts: Aire de protection de la maison William-Notman

Témoin architectural significatif

Monument classé dans l'arrondissement de Ville-Marie avec
aire de protection débordant dans l'arrondissement du Plateau-Mont-Royal

AP 2.7



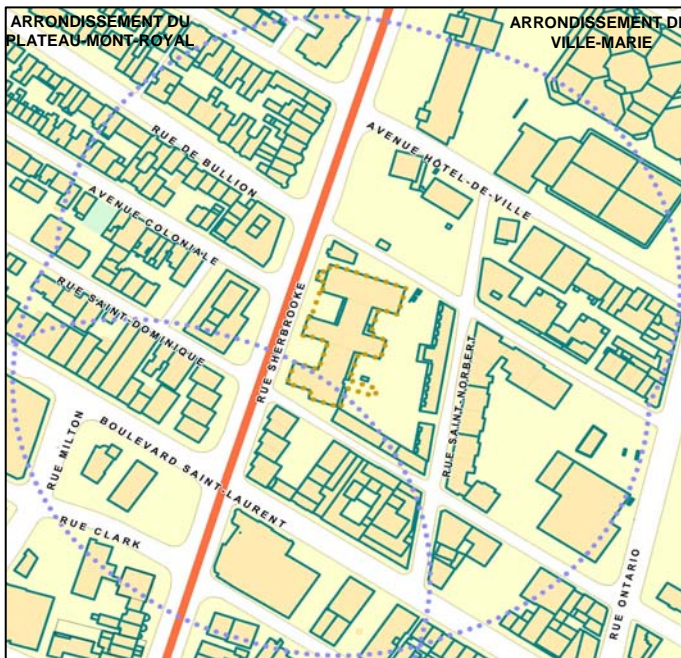
Aire de protection des façades de la Rue-Jeanne-Mance

2020 à 2092, rue Jeanne-Mance
Arrondissement de Ville-Marie

Monument classé en 1975 et 1977
Aire de protection décrétée en 1979

13 immeubles situés dans
l'arrondissement du Plateau-Mont-Royal

AP 2.8



Aire de protection du monastère du Bon-Pasteur

56-100, rue Sherbrooke Est
Arrondissement de Ville-Marie

Monument classé en 1979
Aire de protection décrétée en 1981

87 immeubles situés dans
l'arrondissement du Plateau-Mont-Royal

LÉGENDE

- PARC
- MONUMENT CLASSÉ
- AIRE DE PROTECTION
- LIMITE D'ARRONDISSEMENT

Cette carte est fournie à titre indicatif seulement et n'a aucune valeur légale.