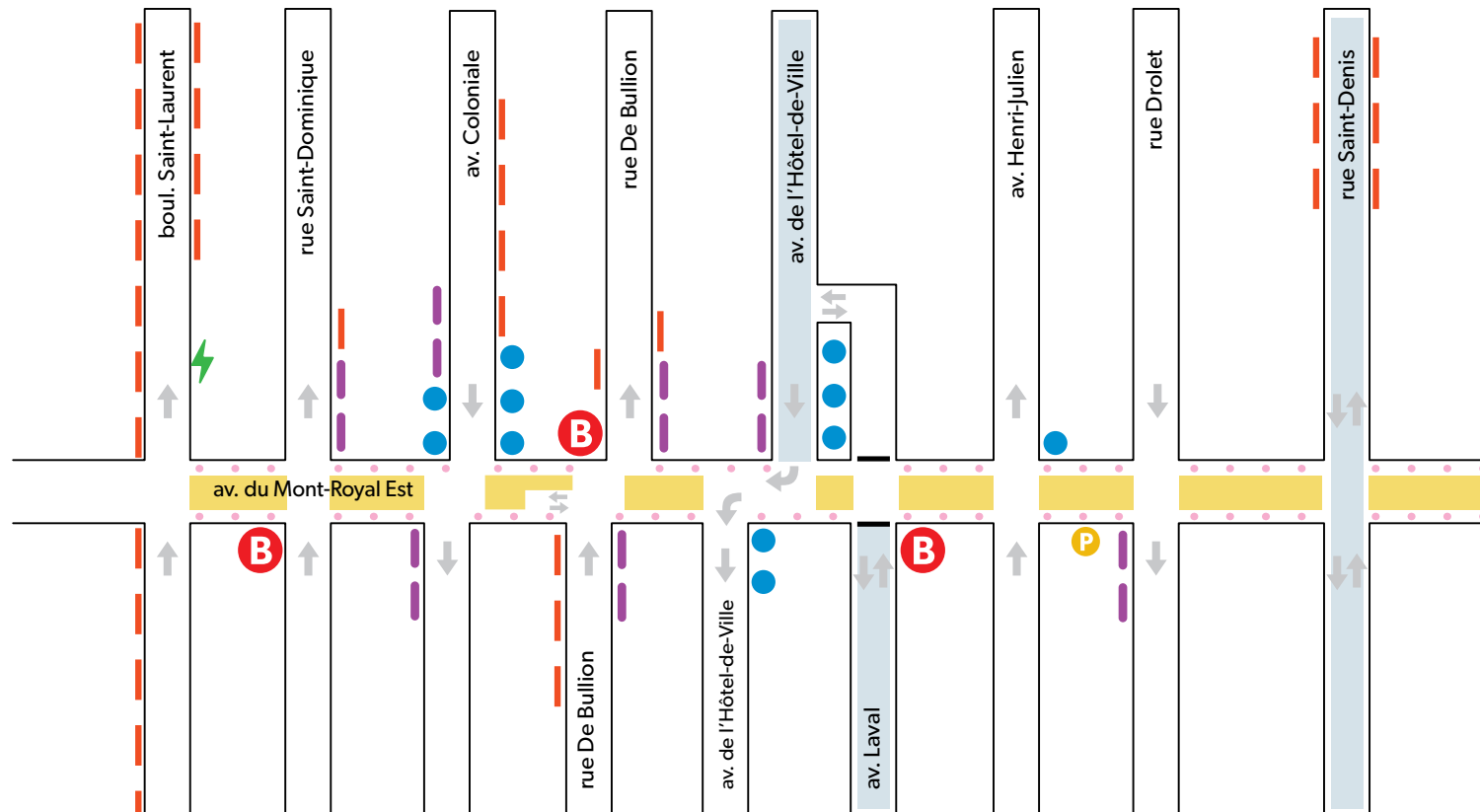


PLAN DE PIÉTONNISATION DE L'AVENUE DU MONT-ROYAL

Tronçon entre Saint-Laurent et Saint-Denis 1/3

Version du 10 juin 2021, sujette à changement

La version à jour se trouve sur montreal.ca/leplateau



LÉGENDE	
	Zone piétonne
	Accès aux véhicules de chantier
	Parc en réaménagement
	Zone de livraison
	Piste cyclable
	Station de taxis
	Borne de recharge électrique

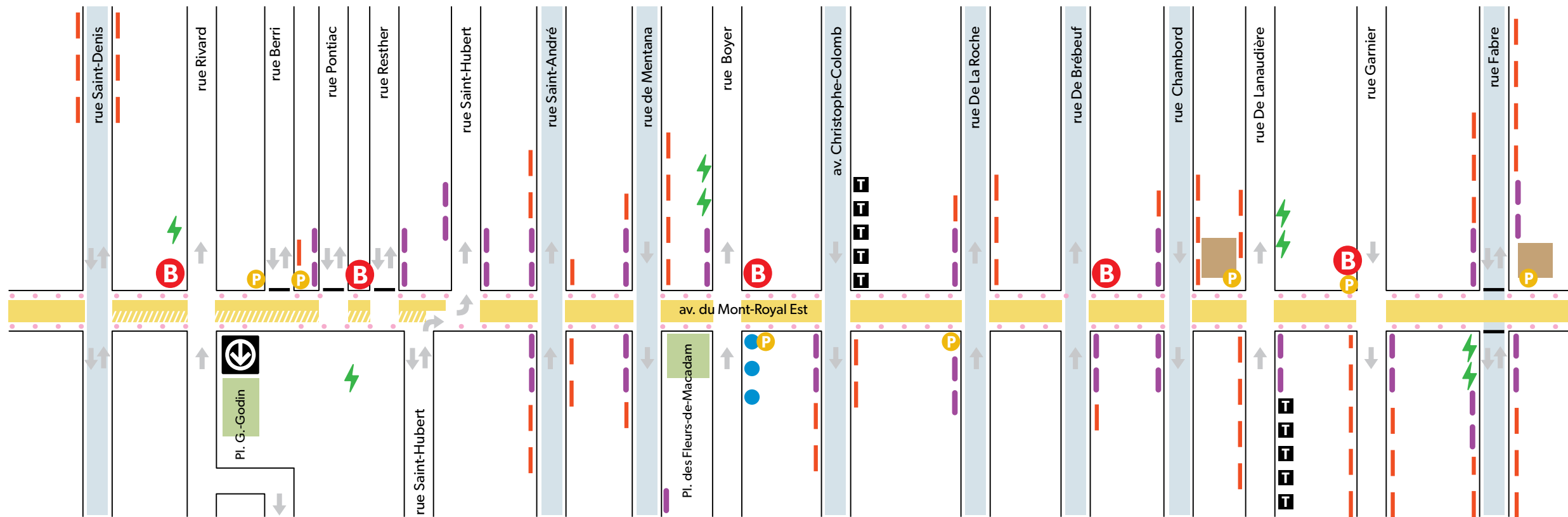
LÉGENDE	
	Supports à vélos
	Débarcadère 15 minutes
	Parcomètres
	Stationnement de Montréal
	Stationnement pour personnes à mobilité réduite
	Achat de vignettes de stationnement journalières
	Rue barrée, sauf de 7 h à 11 h pour camions de livraison en sens unique vers l'est

*Cette carte n'est pas à l'échelle.

PLAN DE PIÉTONNISATION DE L'AVENUE DU MONT-ROYAL

Tronçon entre Saint-Denis et Fabre 2/3

Version du 10 juin 2021, sujette à changement



LÉGENDE

- Zone piétonne
- Accès aux véhicules de chantier
- Parc en réaménagement
- Zone de livraison
- Piste cyclable
- Station de taxis
- Borne de recharge électrique

LÉGENDE

- Supports à vélos
- Station Bixi
- Débarcadère 15 minutes
- Parcomètres
- Stationnement de Montréal
- Stationnement pour personnes à mobilité réduite
- Achat de vignettes de stationnement journalières
- Rue barrée, sauf de 7 h à 11 h pour camions de livraison en sens unique vers l'est

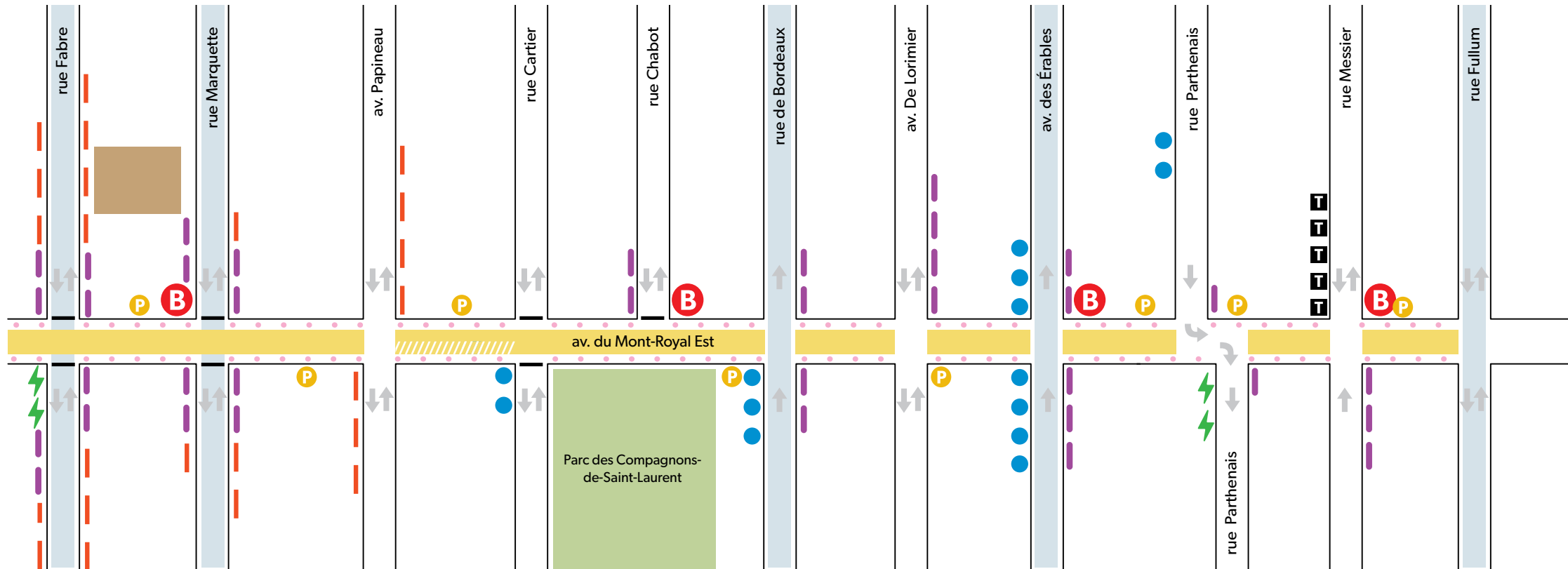
*Cette carte n'est pas à l'échelle.

PLAN DE PIÉTONNISATION DE L'AVENUE DU MONT-ROYAL

Tronçon entre Fabre et Fullum 3/3

Version du 10 juin 2021, sujette à changement

LE **PLATEAU-MONT-ROYAL**



LÉGENDE	
	Zone piétonne
	Accès aux véhicules de chantier
	Parc en réaménagement
	Zone de livraison
	Piste cyclable
	Station de taxis
	Borne de recharge électrique

LÉGENDE	
	Supports à vélos
	Station Bixi
	Débarcadère 15 minutes
	Parcomètres
	Stationnement de Montréal
	Stationnement pour personnes à mobilité réduite
	Achat de vignettes de stationnement journalières
	Rue barrée, sauf de 7 h à 11 h pour camions de livraison en sens unique vers l'est